




BALADES

8^{ÈME} RENCONTRES EUROPÉENNES DE LA PARTICIPATION

Comment la participation peut-elle
accompagner les transitions de demain ?



du 1^{er} au 3 juillet 2024
TOULOUSE

4 et 5 juillet 2024
EN NUMÉRIQUE

 **décider**
ENSEMBLE



LUNDI 1^{er} JUILLET

Les balades


PARCOURS 1

Embarquer les habitants - **nouveaux quartiers, nouvelles mobilités**



PARCOURS 2

Immersion au coeur du **secteur sauvegardé**, concilier **sauvegarde** et **prospective urbaine**



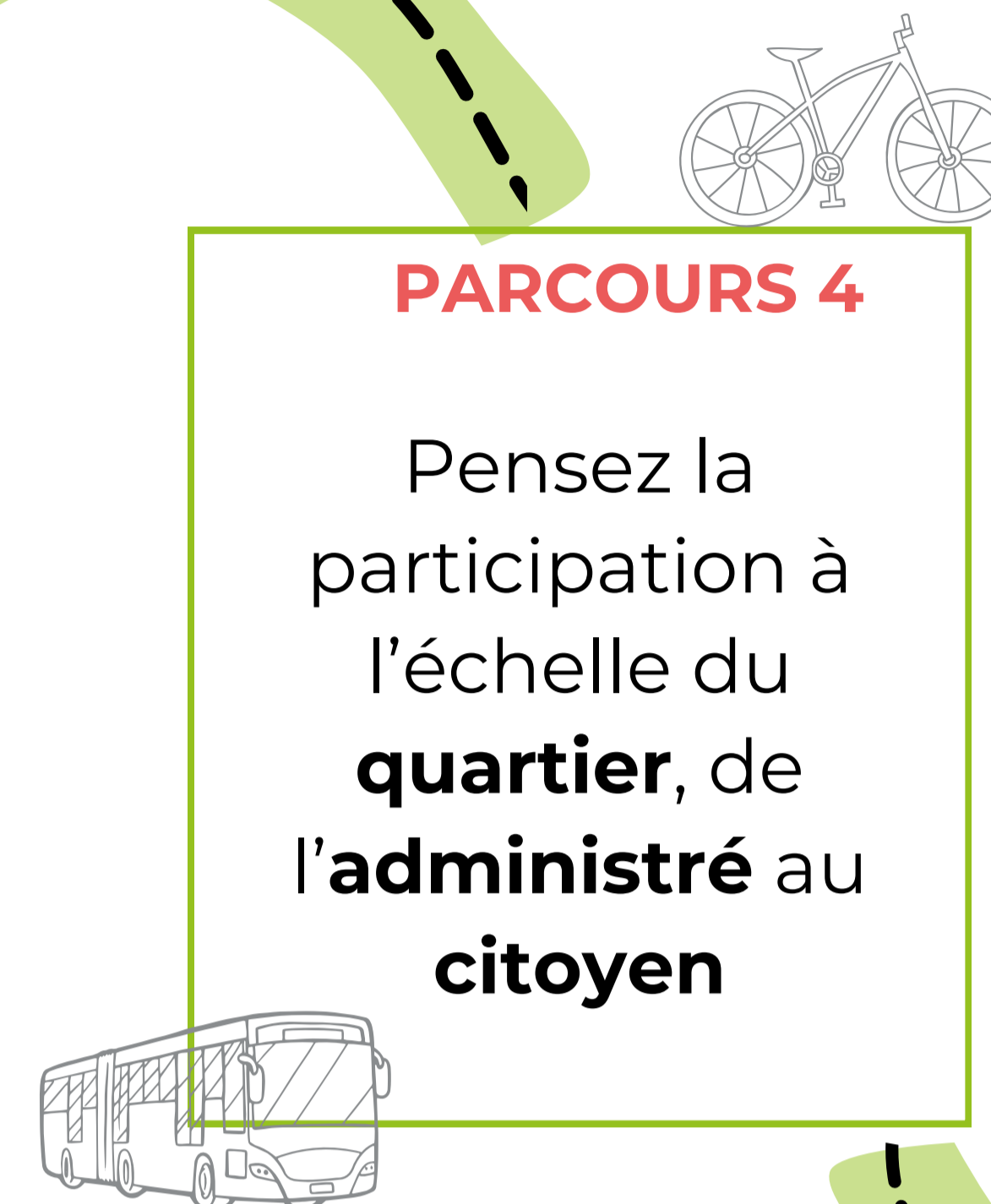
PARCOURS 3

Cultiver la **participation**, de la **friche au jardin**




PARCOURS 4

Pensez la participation à l'échelle du **quartier**, de l'**administré** au **citoyen**



PARCOURS 5

Tiers-lieu, occupation temporaire : les différentes formes d'intervention pour accompagner les **territoires en transition**



PARCOURS 8

Intégrer les **usagers** dans la fabrique de la ville : **balade métropolitaine** à travers les **communes du territoire**



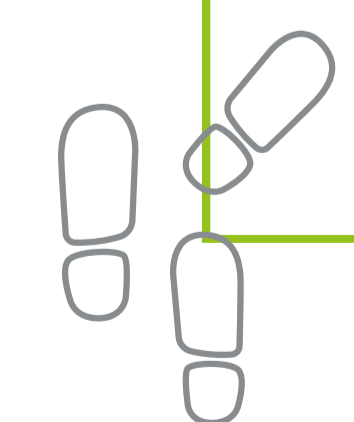
PARCOURS 7

La participation au coeur des enjeux du **développement durable** et de la **transition environnementale**



PARCOURS 6

D'une rive à l'autre : 3 façons de relever le défi des **mobilités en hyper-centre**



PARCOURS 9


Circuit touristique





PARCOURS 1

Embarquer les habitants -
nouveaux quartiers, nouvelles mobilités



Chantier de la 3ème ligne de Métro (crédit : Toulouse Métropole)



Téléo : le téléphérique urbain toulousain (crédit : Banque des territoires)

Au service du développement territorial et des mobilités urbaines, la consultation citoyenne joue son rôle d'appropriation des enjeux par la population : pédagogie et contribution. Cette balade abordera le **projet qui transforme le quartier de la gare** (urbanisme transitoire, pôle d'échange Multimodal), le déploiement de la **troisième ligne de métro** et l'arrivée du premier **téléphérique urbain Téléo**.



Le quartier de la Gare (crédit : Europolia)



Départ à **14h** du stand d'accueil
Parvis de la Gare *

Balade **à pied**, en **métro** et en **téléphérique**

*stand d'accueil ouvert de 13h30 à 15h

PARCOURS 2

Immersion au cœur
du **secteur
sauvegardé**, concilier
sauvegarde et
prospectivité urbaine



secteur centre



secteur rive gauche



secteur Nord



secteur Est




secteur Sud-est



secteur Ouest

Les cahiers Toulousains (crédit : Toulouse Métropole)



Le Grand Parc Canal (crédit : jeparparticipe.metropole.toulouse.fr)

“Ville Rose”, “Ville Verte” sont les deux piliers de l’identité de Toulouse et de la **qualité de vie de ses habitants**. Comment Toulouse préserve-t-elle et valorise-t-elle son patrimoine bâti (ville d’art et d’histoire) et son patrimoine naturel (Garonne et canaux) tout en repensant la manière de faire la ville ?

Au cœur du **Site Patrimonial Remarquable Toulousain**, cette balade présentera la vaste **consultation sur les Cahiers Toulousains** (projet urbain prospectif), des **actions de sensibilisation aux enjeux du plan de Sauvegarde et de Mise en Valeur** du patrimoine (jeux de plateau territoriaux coopératifs) et une opération de réhabilitation du canal de Brienne (concertation **“Imaginons ensemble le grand Parc Canal”**).



Patrimoine de Toulouse (crédit : Toulouse Métropole)




Départ à **14h30**
au **8 place de la
Daurade** - Espace
Patrimoine

Balade **à pied**

PARCOURS 3

Cultiver la **participation**, de la **friche au jardin**




Le jardin partagé (crédit : Joachim Hocine - Mairie de Toulouse)

De la friche urbaine au jardin : témoignages d'actions élaborées en concertation avec les usagers.

Cette balade abordera la participation des habitants comme acteurs du projet urbain de l'**écoquartier de la Cartoucherie** : quartier d'habitat créé sur d'anciennes friches militaires, une rencontre sur le projet de **jardinage participatif du Barry** et la découverte de plusieurs **initiatives participatives autour de l'alimentation** (agriculture urbaine, commission des menus de la cuisine centrale, Maison de l'alimentation).



Le Domaine de Candie (crédit : Toulouse Métropole)




L'écoquartier de la Cartoucherie (crédit : Toulouse Métropole)



Départ à **14h** du stand d'accueil **Parvis de la Gare ***

Balade **à pied**,
en bus

*stand d'accueil ouvert de 13h30 à 15h



PARCOURS 4

Pensez la participation à l'échelle du **quartier**, de **l'administré** au **citoyen acteur**



Vignette du Budget participatif (crédit : Mairie de Toulouse)

Balade territorialisée pour échanger sur les projets et la vie quotidienne des quartiers du Nord Toulousain : visite d'une **Maison Toulouse services** et du **Mairie Bus** pour aborder les questions de la relation usagers et de proximité autour des démarches administratives ; mise en lumière du dispositif de **démocratie locale de Toulouse et des balades citoyennes** ; présentation des projets issus du **budget participatif "Mes idées pour mon quartier"** ; découverte des initiatives des Jardins du Muséum avec le projet **"City Nature Challenge"**.



Le Mairie Bus (crédit : Mairie de Toulouse)



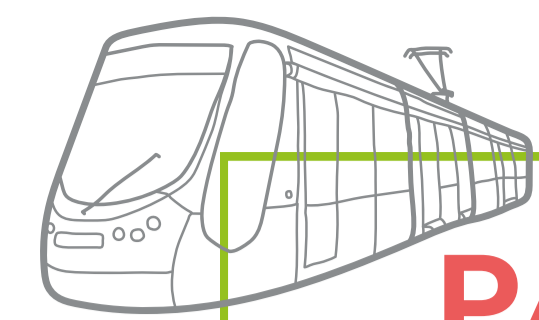
"City Nature Challenge" (crédit : Muséum de Toulouse - Toulouse Métropole)



Départ à **14h** du Stand d'accueil **Ramblas-Jean-Jaurès ***


Balade en **métro**, en **vélo** et en **à pied**

*stand d'accueil ouvert de 13h30 à 15h



PARCOURS 5

Tiers-lieu, occupation temporaire : les différentes formes d'intervention pour accompagner les **territoires en transition**



Collectif Abbal (crédit : Actu Toulouse)

Au cœur des projets urbains : découverte de dynamiques collectives permettant d'offrir de nouveaux services aux habitants.

La balade ira à la rencontre de démarches collectives dans les quartiers prioritaires et de coopération territoriale portées par les communes : visite du tiers-lieu le **FIL "façonneur d'innovations locales"**, présentation des projets d'urbanisme transitoire du **"Collectif Abbal"** développé afin de favoriser l'entrepreneuriat en quartiers prioritaires, et de **"Places Communes"** (lieu d'urbanisme transitoire hybride préfigurant le futur Pôle d'innovation sociale situé au cœur du projet d'aménagement Grand Matabiau Quais d'OC.)



Place commune (crédit : placecommune.fr)



Départ à **14h** du Stand d'accueil **Ramblas-Jean-Jaurès ***

Balade en **métro** et **à pied**

*stand d'accueil ouvert de 13h30 à 15h

PARCOURS 6

D'une rive à l'autre : 3 façons de relever le défi des **mobilités en hyper-centre**



Projet de réaménagement de la Rue de Metz (crédit : agence BAU)



Piétonnisation du Pont Saint-Pierre (crédit : Toulouse Métropole)

La balade se situera dans le cœur historique de Toulouse et montrera comment différents dispositifs de participation citoyenne (concertation, hackathon...), des aménagements tactiques et des démarches artistiques y ont permis une transition des espaces publics.

Ces espaces caractérisés par une densité élevée d'usagers et de flux, et une portée patrimoniale particulière ont su donner plus de place aux piétons et aux cyclistes tout en préservant l'accessibilité des autres usagers, pour une amélioration globale de la qualité d'usage. Seront abordés les projets de **réaménagement d'espaces publics** et de requalification des voies partagées, le déploiement du projet de **Réseau Express Vélo** et la **piétonnisation du Pont Saint-Pierre**.



Départ à **14h30** de la place Etienne Esquirol (devant Midica)

Balade **à pied**

PARCOURS 7

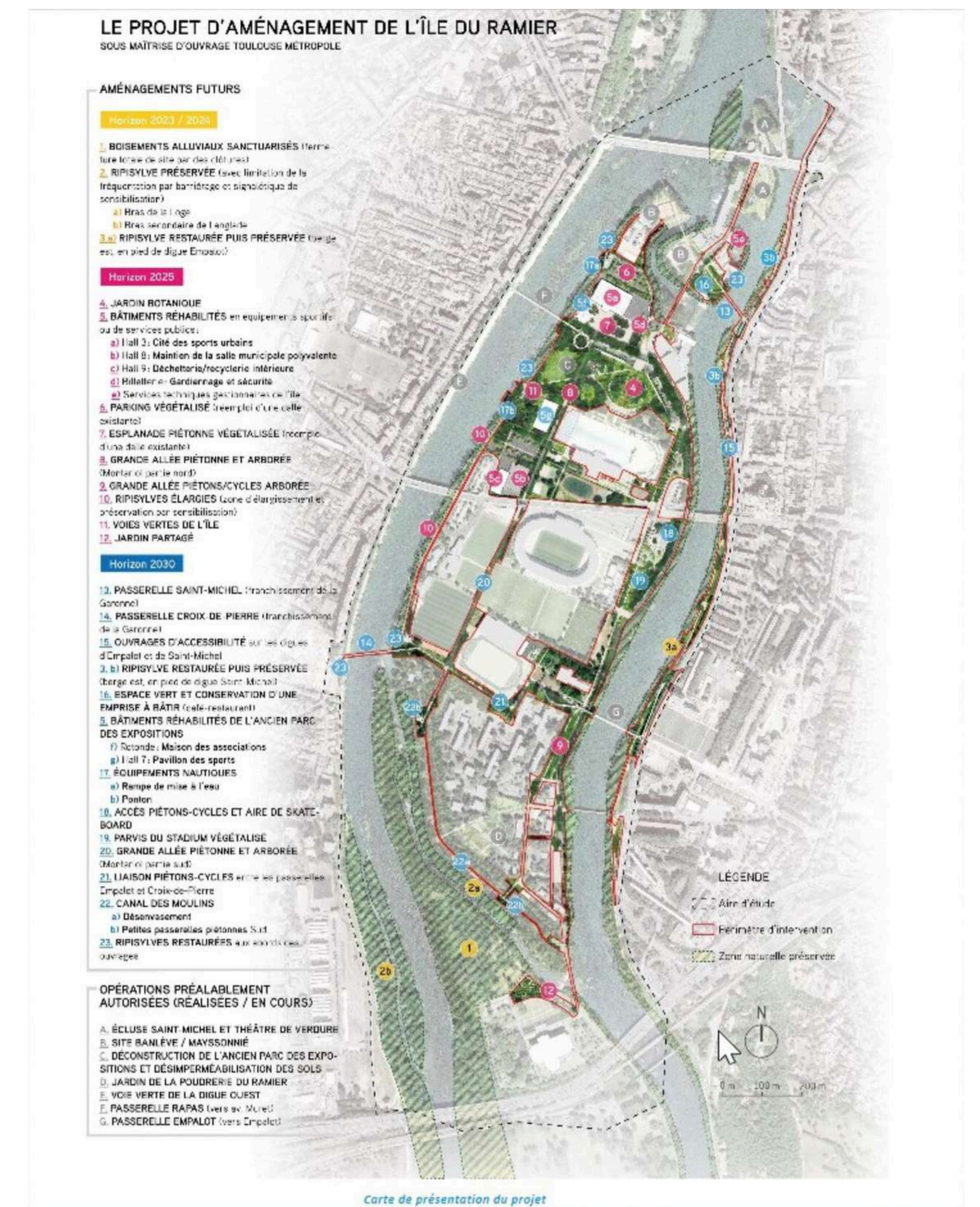
La participation au cœur des enjeux du **développement durable** et de la **transition environnementale**




Chantier de plantation participative aux Argoulets (crédit : Toulouse Métropole)

Présentation des démarches de participation citoyenne réussies en réponse aux enjeux de planification et d'aménagement durables des territoires.

Cette balade abordera le **projet d'aménagement de l'île du Ramier** en un parc urbain dédié à la nature, à la culture et aux loisirs (Grand Parc Garonne), la transformation de la base de loisirs des Argoulets par les habitants dans le cadre du **budget participatif "Mes idées pour mon quartier"**, d'un chantier de **plantation participatif**, et l'**aménagement de l'écoquartier Vidailhan (Balma)** avec ses habitants.



Projet d'aménagement de l'île du Ramier (crédit : Actu Toulouse)



L'écoquartier Vidailhan (crédit : Oppidea)

Balade **à pied**,
en **bus**

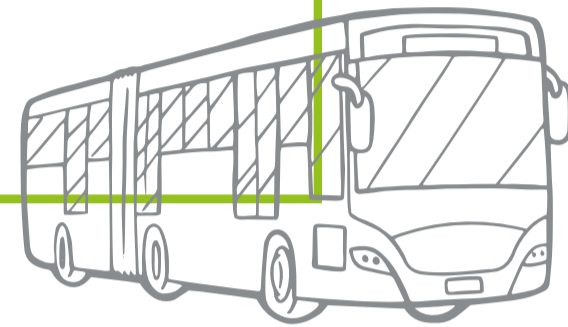


Départ à **14h** du
stand d'accueil
Parvis de la Gare *

*stand d'accueil ouvert de 13h30 à 15h

PARCOURS 8

Intégrer les **usagers** dans la fabrique de la ville : **balade métropolitaine** à la traversée des **communes du territoire**



Cette balade autour des démarches métropolitaines propose un parcours au sein de trois communes de Toulouse Métropole.

Rencontres et échanges autour de trois initiatives positives et durables pour transformer les villes de Blagnac, Colomiers et Saint-Orens-de-Gameville avec leurs habitants : associer les habitants à l'élaboration des projets d'aménagement de l'espace public avec le dispositif d'**Atelier Urbain (Blagnac)**, les **itinéraires malins** portés par les Comités de quartier **(Colomiers)** et la concertation sur le projet de **réhabilitation de la Maison et du Parc Massot (Saint-Orens de Gameville)**.



Réhabilitation de la Maison du Parc Massot (crédit : Actu Toulouse)



Passages malins (crédit : Ville de Colomiers)




Départ à **14h** du stand d'accueil **Parvis de la Gare ***

Balade **en bus**

*stand d'accueil ouvert de 13h30 à 15h

PARCOURS 9

Circuit touristique



Le Capitole (crédit : Toulouse Métropole)



Le couvent des Jacobins (crédit : Toulouse Métropole)

Balades patrimoniales.

Circuit touristique à travers les **lieux incontournables et emblématiques** de la **Ville rose** (Office de Tourisme).




La Basilique Saint-Sernin (crédit : Toulouse Métropole)



Départ à **15h** de
l'Office de Tourisme

Balade **à pied**



Email

contact@deciderensemble.com

Téléphone

01 48 42 05 00





Adresse

77 rue de Lille, 75007 Paris

 **VOUS SOUHAITEZ PARTICIPER AUX RENCONTRES ? [Inscrivez vous ici !](#)**

 **VOUS ÊTES UNE COLLECTIVITÉ ?**


Envoyez-nous votre demande via rencontres@deciderensemble.com avec les informations ci-dessous :

-  Informations sur les participants : **nom, prénom, email du participant** (obligatoire), **poste**
-  Informations sur la structure : **nom de la collectivité, nombre d'habitants, adresse postale, n° de SIRET**
-  Pour quelle **prestation ?** pass Rencontres / pass 1 jour (préciser le jour)
-  Besoins d'une **attestation de présence** (seulement pour les agents)

Bénéficiez de **20%** de réduction à partir de **3 inscriptions en simultané.**



NOMBRE DE PLACES LIMITÉ



CETTE 8ÈME ÉDITION EST CO-ORGANISÉE PAR:



AVEC LE SOUTIEN FINANCIER ET LA PARTICIPATION DE:



ET LA PARTICIPATION DE:

