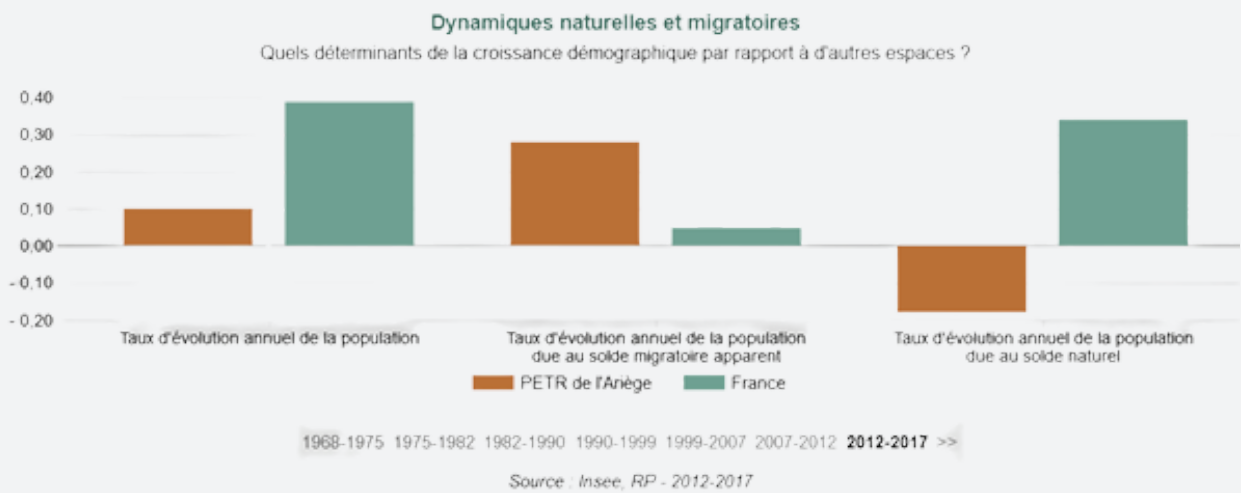


# Migrations territoriales

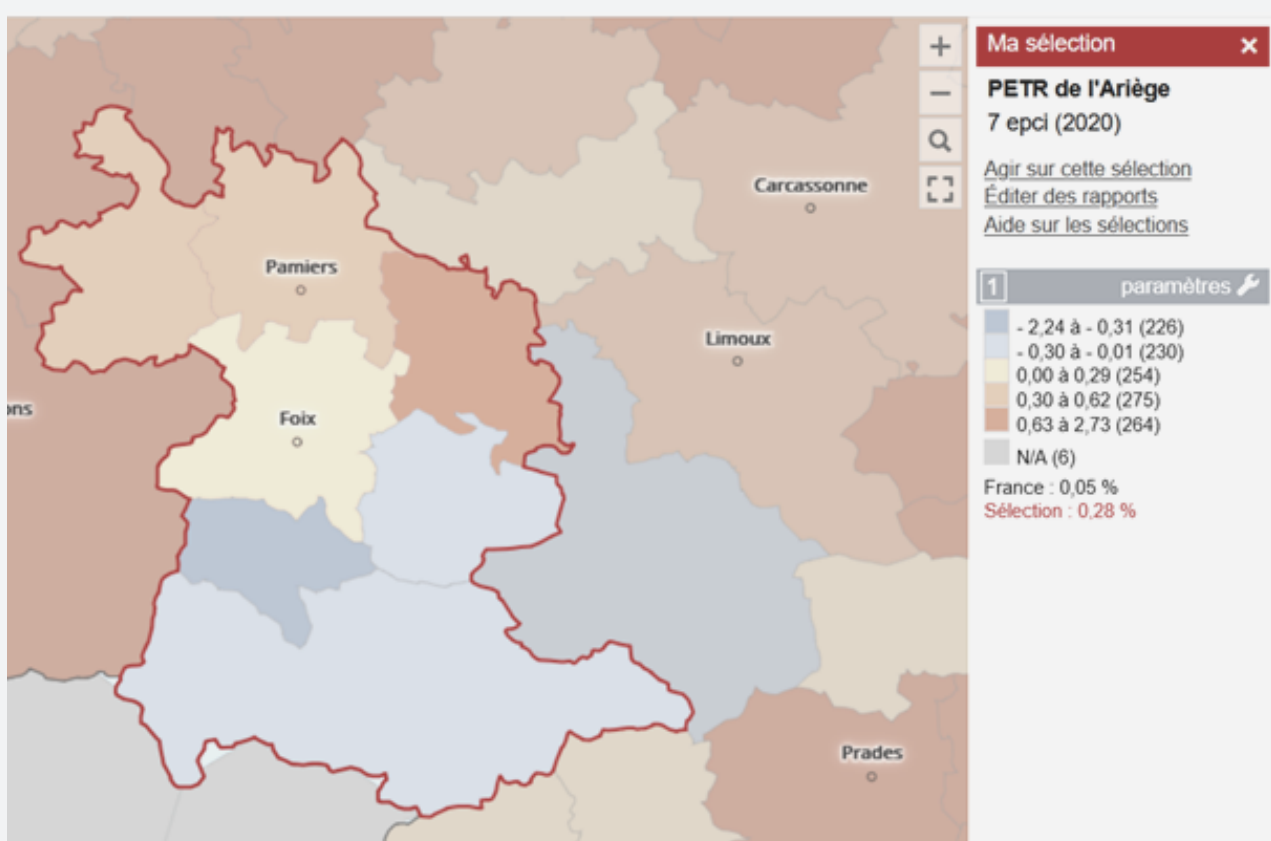


Une croissance démographique (+0.1%) inférieure aux tendances régionales et nationales liée à un solde migratoire apparent positif (+0.28%) qui peine à compenser un déficit naturel croissant (-0.18%).



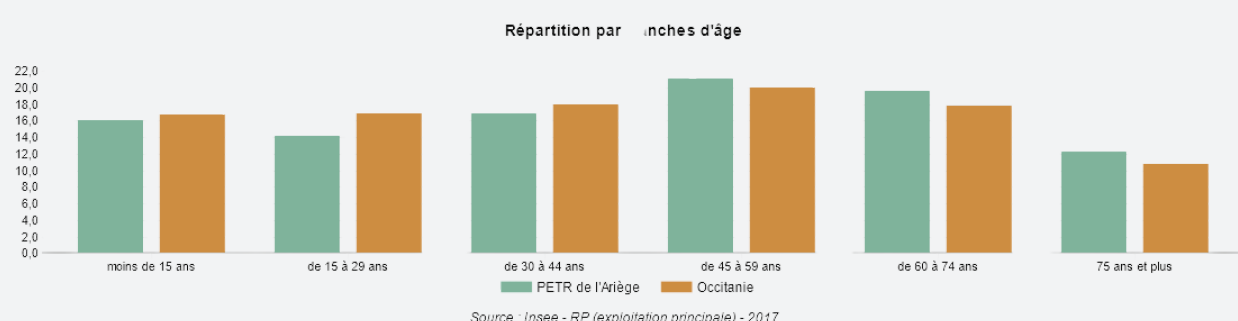
D'ici à 2050, la population passera de 123 260 habitants aujourd'hui à 137 200 habitants soit

+ 13 600 hab.

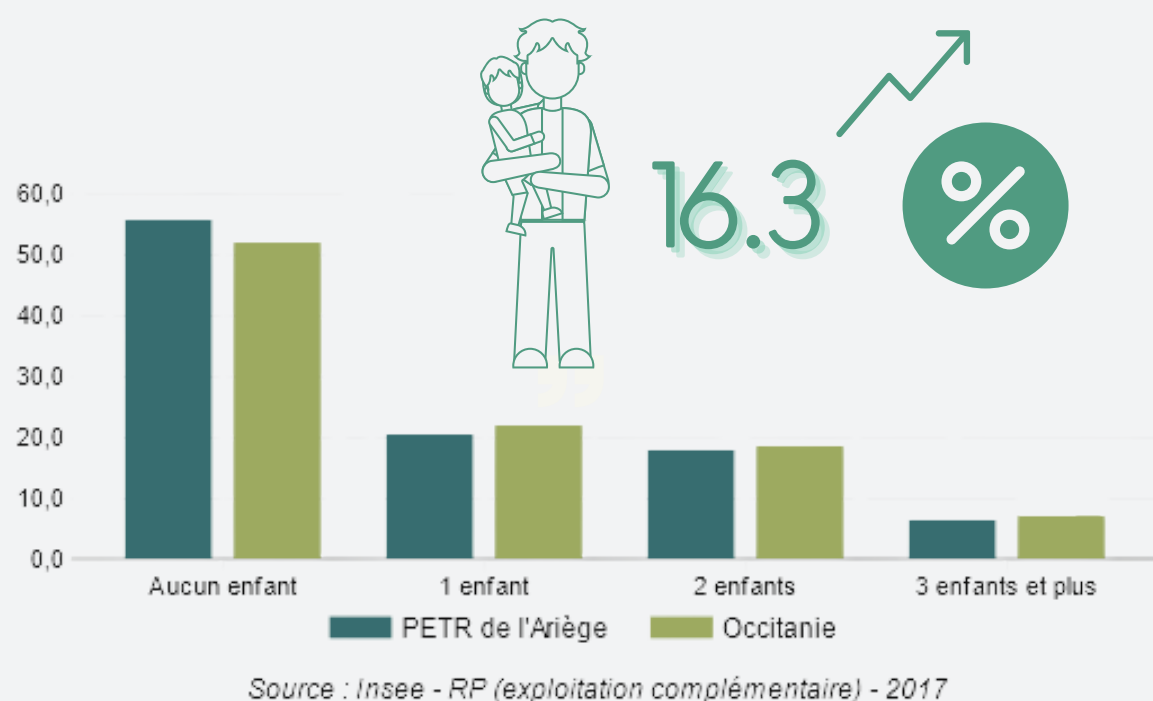


Les migrations territoriales à l'œuvre accentuent la fracture démographique entre le Nord et le Sud du territoire.

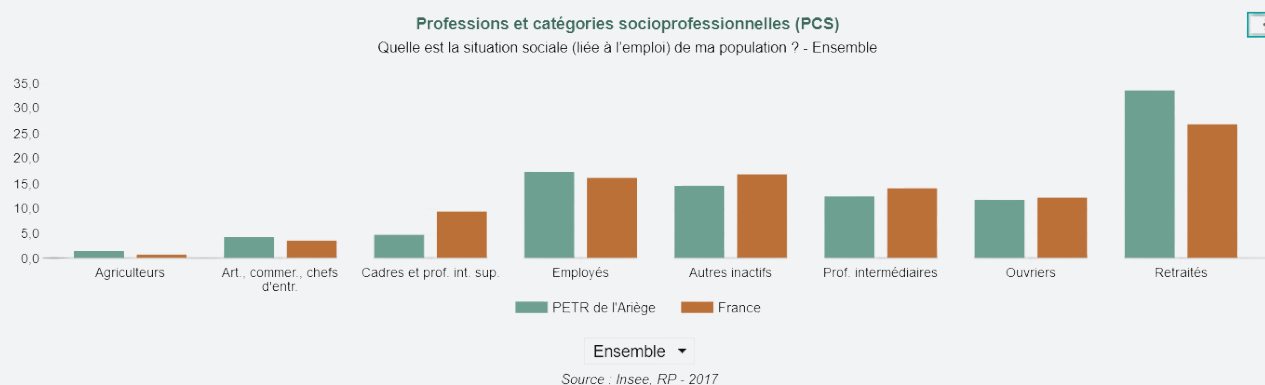
# Population



Les jeunes de 15-29 ans est la part de la population (14.1%) la moins représentée sur le territoire. L'indice de jeunesse du territoire (67 pour 100) est en chute continue depuis 2007 (81.5 pour 100).

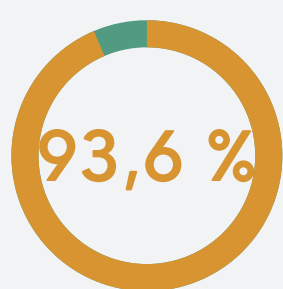


La structure de la population change. La part des personnes seules sans enfants ne cesse d'augmenter ainsi que la part des familles monoparentales (16.3%) et ce dans des proportions plus élevées que celle observée au niveau régional.



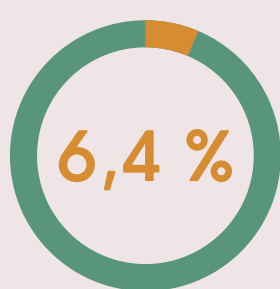
Tendance nationale et européenne, l'indice de vieillissement de la population s'accélère depuis les 20 dernières années. On compte sur le territoire 115 personnes de 65 ans et plus pour 100 jeunes de moins de 20 ans en 2017 alors que la moyenne nationale compte 80 personnes de 65 ans et plus pour 100 jeunes de moins de 20 ans en 2017.

# Densité territoriale



Espaces peu denses et très peu denses

Situés en dehors des pôles intermédiaires



Espaces de densité intermédiaire

Autour des pôles intermédiaires de Pamiers, Foix et Lavelanet



Habitants au km<sup>2</sup>

95.3 hab./km<sup>2</sup> sur la CCPAP et 6.3 hab./km<sup>2</sup> sur la CCHA

3 territoires avec une variation positive de leur densité entre 2012 et 2017

CA Pays de Foix-Varilhes

71.7 hab./km<sup>2</sup>

+1.12 hab./km<sup>2</sup>

CC Portes Ariège Pyrénées

95.3 hab./km<sup>2</sup>

+3.85 hab./km<sup>2</sup>

CC Pays de Mirepoix

31.6 hab./km<sup>2</sup>

+2.39 hab./km<sup>2</sup>

1 territoire de montagne avec une densité très faible

CC Haute-Ariège

6.3 hab./km<sup>2</sup>

-4.1 hab./km<sup>2</sup>

Il existe une très forte disparité territoriale en termes de densité de population entre un Nord très dense qui se densifie et un Sud très peu dense qui se dépeuple.



Une aire d'attractivité de la Métropole toulousaine limitée

Saverdun Saint-Ybars Fornex Sainte-Suzanne  
Sieuras Lézat-sur-Lèze La-Bastide-de-Besplas

5 pôles d'attractivité territoriale autour des 5 communes centres

Mazères Foix Tarascon-sur-Ariège  
Pamiers Lavelanet

Perte de population dans les centres-bourgs

Le Sud et l'Est en dehors de toute aire d'influence des pôles

# Infrastructures & Flux de mobilité

1 axe qui concentre l'essentiel des flux de mobilités

## NORD SUD

103 km de voies ferrées  
Temps d'accès moyen aux gares

→ 15 minutes

6000 km de routes

L'essentiel des flux de déplacements quotidiens et des flux de transports logistiques

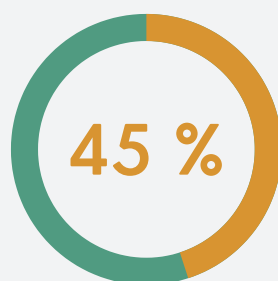
**AXE ROUTIER ET FERROVIAIRE SITUE LE LONG DE L'ARIEGE ET EN FOND DE VALLEES**

1 axe de communication transversal dépendant des axes routiers secondaires



Une population dépendante dans ses déplacements supérieurs à 10 km de l'offre de transport public ou de son propre véhicule motorisé

Un taux de couverture numérique très satisfaisant (> 85%) sauf sur la CCHA



Taux de couverture numérique de la CC Haute-Ariège

L'aménagement des infrastructures de communication conditionne les stratégies d'installation et de déplacement des populations. Aujourd'hui l'essentiel des infrastructures se concentre le long de la vallée de l'Ariège sans que cela ne se traduise pour autant par une organisation spatiale équilibrée des populations et des services le long de cet axe.